

Hoppinpunten

Liesbeth Vanderloock – Hilde Medaer

18 April 2024
Debat Basisbereikbaarheid
Toegankelijk Tienen





 **tienen**

Inhoud

1. Voorstelling
2. Wat is Hoppin?
3. Types
4. Huidig aanbod
5. Deelmobiliteit
6. Toekomstplannen

1



Hilde Medaer
Mobiliteitsambtenaar



Liesbeth Vanderloock
Schepen van mobiliteit
en duurzaamheid

2



Hoppin



Wat is een Hoppinpunt?

Een Hoppinpunt is een punt **waar verschillende vervoermiddelen samenkomen** en op elkaar zijn afgestemd. Je start er je reis of stapt er vlot over van het ene op het andere vervoermiddel, zoals de trein, tram, bus en deelsystemen (fiets, auto of step). Je vindt er altijd een **fietsenstalling** en soms zelfs een **pakjesautomaat, bagagelockers of een fietsherstelzuil**. Hoppin streeft bovendien naar **maximaal toegankelijke** Hoppinpunten voor iedereen.

Een Hoppinpunt herken je aan de paars-groene Hoppinzuil. Op deze zuil vind je informatie over alle vervoermiddelen die op het Hoppinpunt beschikbaar zijn. **Zo willen we combimobiliteit vergemakkelijken en stimuleren.**

[Meer over combimobiliteit](#)

<https://hoppin.be/nl/hoppinpunten/>

Mogelijke diensten

- Ticketing
- Wachtaccommodatie
- Vuilnisbak
- Pakketautomaat
- Bagagelockers
- Fietsherstmogelijkheid
- Sanitair
- Rode brievenbus
- AED

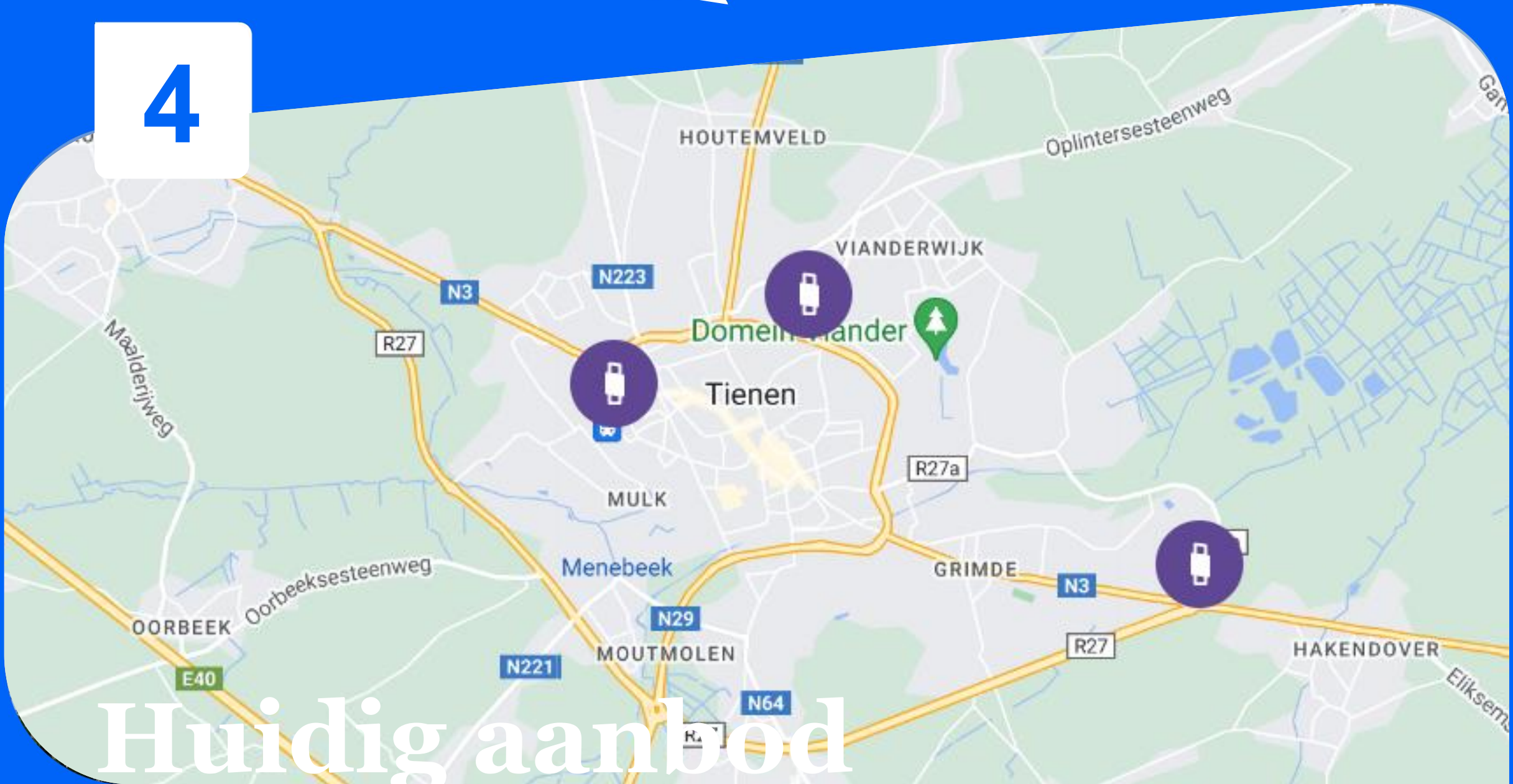
- Wifi
- Laadpaal
- Oplaadpunt toestellen
- Drinkwatervoorziening
- Vergaderruimte of flexwerkplek
- Voeding- en krantenwinkel
- Eet- en drankgelegenheid
- Uitleenpunt kinderwagens
- Andere

[Mobipunt.be](https://www.mobipunt.be)

	Verstedelijkt	Randstedelijk	Landelijk	Bedrijventerrein	Bezoekerspoo
Interregionaal	1A	1B			
Regionaal	2A	2B	2C	2D	2E
Lokaal	3A	3B	3C	3D	3E
Buurt	4A	4B	4C		

Types

4



Huidig aanbod



Hoppinpunten in de regio

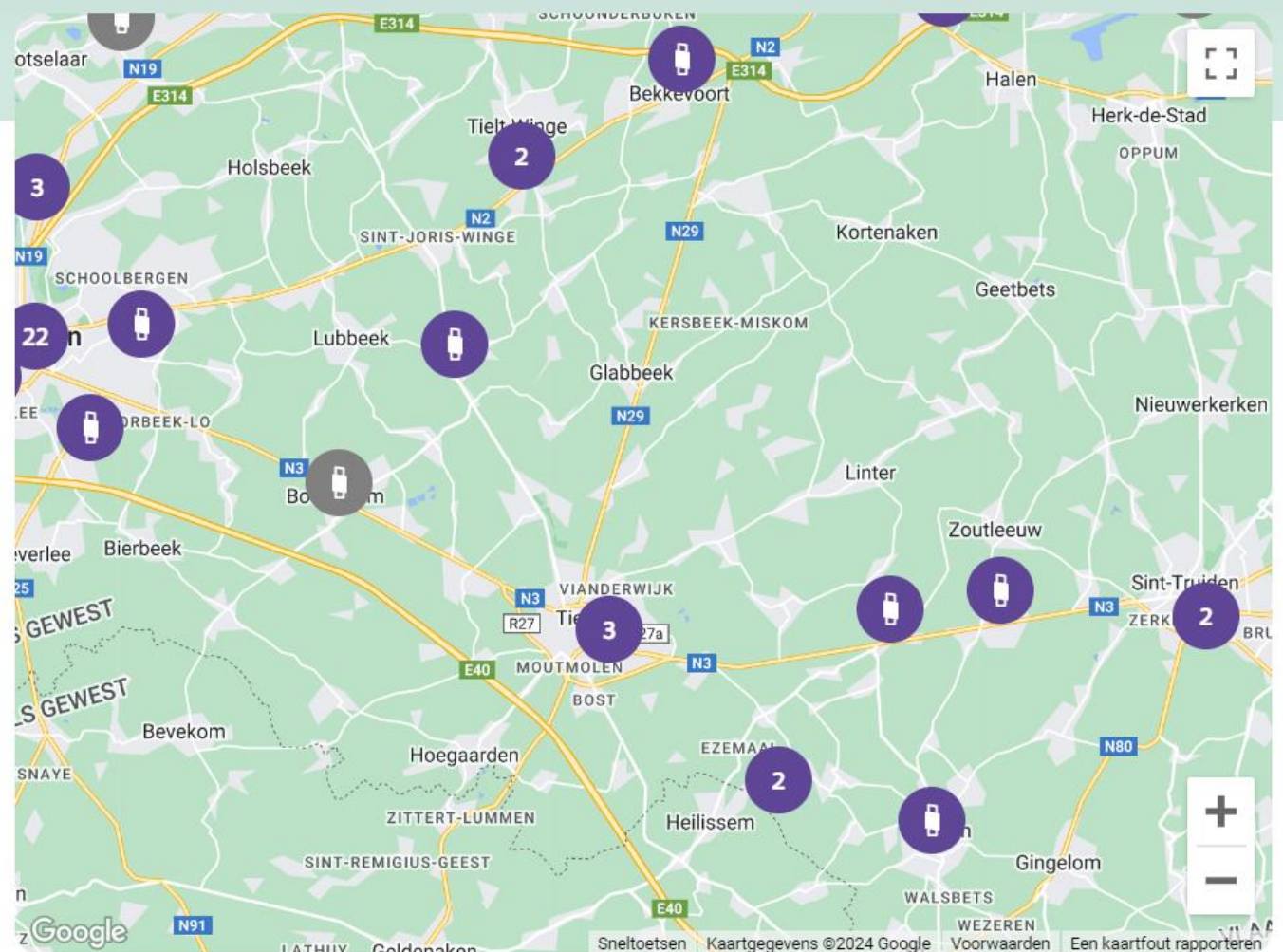
<https://hoppin.be/nl/vind-hoppinpunten/>

Hoppin groeit elke dag

Hoppin start vandaag aan de mobiliteit van morgen. Er staan de komende jaren zo'n 2000 Hoppinpunten gepland over heel Vlaanderen. Op de kaart ontdek je de reeds gerealiseerde Hoppinpunten en de bestaande punten die omgebouwd worden. Je vindt er ook meer details over het mobiliteitsaanbod aan die punten.

Op deze kaart ontdek je:

-  Hoppinpunt
-  Hoppinpunt in ontwikkeling



Tienen Station



Bushalte



Treinstation



Flexvevoer



Deelfiets



Deelwagen



Kabbeekvest



Bushalte



Flexvervoer

Andere diensten op dit Hoppinpunt (5)



Fietsenstalling



Oplaadpunt elektrische wagens



Parking wagens



Parking voor personen met een beperking



Fietsenstalling voor buitenmaatse fietsen





Carpool Hakendover



Bushalte



Flexvervoer

Andere diensten op dit Hoppinpunt (4)



Fietsenstalling



Overdekte fietsenstalling



Parking wagens



Parking voor personen met een beperking





5

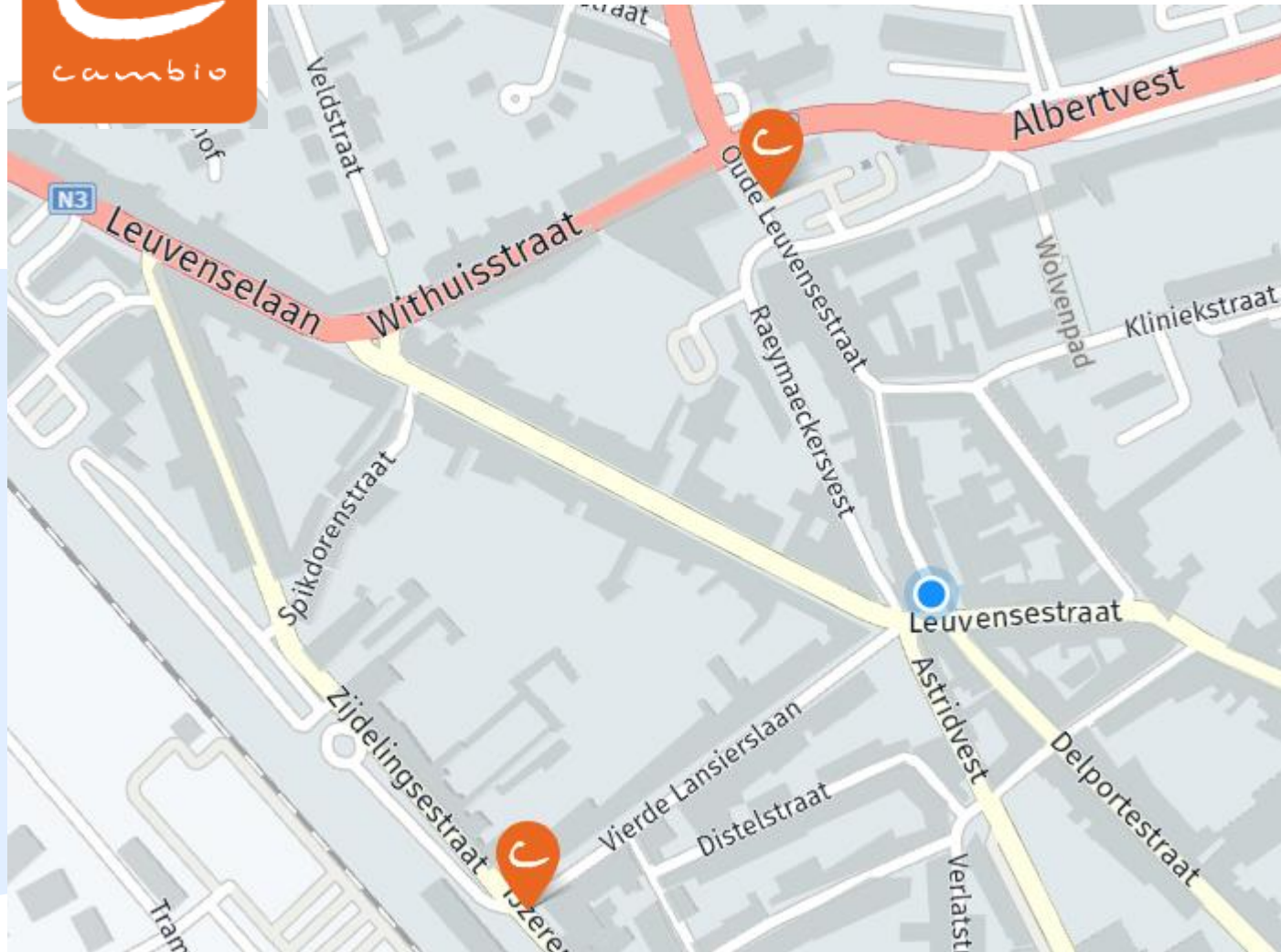


Deelmobiliteit

Deelwagens

Cambio

- 2 deelwagens station Tienen
- 1 deelwagen Albertvest



Deelfietsen

Blue-bike

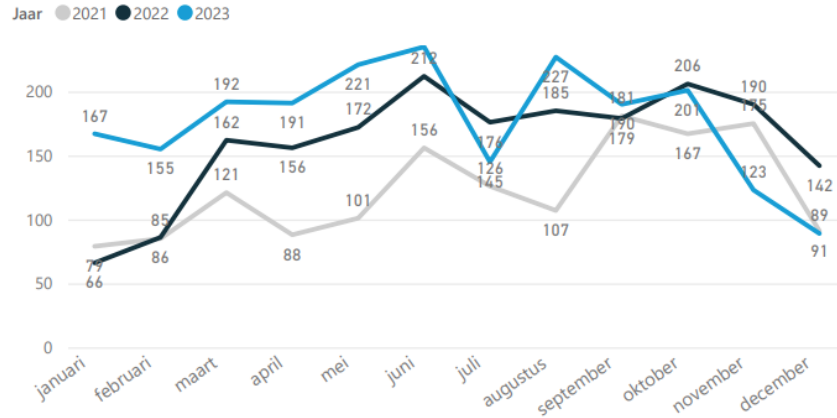
- 20 fietsen station Tienen
- 6 fietsen parking 't Hoekske (bushalte H Hart Kerk)
- 6 fietsen Kabbeekvest



Deelfietsen

Station Tienen

Aantal ritten per maand



Evolutie aantal ritten



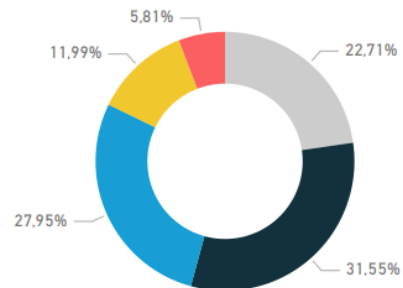
Toegewezen aantal fietsen

20



Duurtijd ontlening

● 0 - 4 u ● 5 - 8 u ● 9 - 12 u ● 13 - 24 u ● > 24 u



Vorig jaar: unieke gebruikers

341



6



Toekomstplannen

Deelmobiliteit

- 2 nieuwe locaties Blue-bike
 - Albertvest (parking 't Hoekske nabij bushalte H Hart Kerk)
 - Kabbeekvest
- Elektrische deelfietsen Blue-bike (Vervoerregio Leuven – VoM)
- 2 deelwagens Cambio
 - Aarschotsesteenweg Vissenaken
 - Kabbeekvest (Vervoerregio Leuven – VoM)

Uitbouw Hoppinpunten

Gemeente	Naam Hoppinpunt	Categorie	Termijn
Tienen	Tienen Station	Interregionaal (VOM)	Korte termijn
Tienen	Hakendover Putstraat	Lokaal	Korte termijn
Tienen	Tienen Grimde	Lokaal	Korte termijn
Tienen	Tienen Sint-Jorisplein	Lokaal	Korte termijn
Tienen	Tienen Albertvest	Lokaal	Korte termijn
Tienen	Tienen Kabbeekvest	Lokaal	Korte termijn
Tienen	Houtemstraat	Lokaal	Korte termijn
Tienen	Linter Sint-Genovevplein	Lokaal	Korte termijn
Tienen	Tienen Metselstraat	Lokaal	Korte termijn
Tienen	Kumtich St. Gilisplein	Lokaal	Lange termijn
Tienen	Carpool St.Truidensesteen	Lokaal	Lange termijn
Tienen	Locatie nieuw ziekenhuis (te onderzoeken)	Regionaal	Lange termijn
Tienen	Tienen Reizigersstraat	Buurt	Lange termijn
Tienen	Potterijwijk	Buurt	Lange termijn
Tienen	Soldatenplein	Lokaal	Lange termijn
Tienen	Grijpen	Lokaal	Lange termijn
Tienen	Goetsenhoven centrum	Lokaal	Lange termijn
Tienen	Sint-Margriete-Houtem cen	Lokaal	Lange termijn
Tienen	Bost centrum	Lokaal	Lange termijn
Tienen	Oorbeek centrum	Lokaal	Lange termijn

Contact

Adresregel

Stad Tienen
Grote Markt 27
3300 Tienen

Telefoon

016 24 73 00

Mailadres

info@tienen.be

